



Atarrabiako Pilategia, Ibai Parkeko Sentsibilizazio Zentroa



BATÁN DE VILLAVA

Atarrabiako Pilategia



Iruñerriko Ibai Parkea

Iruñerriko Ibai Parkea Arga, Ultzama eta Elortz ibaien ertzean dago. 22 kilometroko korridore berde bat da eta ipar-ekialdetik hego-mendebaldera doa: Sorauren eta Irozitik Zizur Nagusiraino, zehazki. Iruñeko dermio barruan, Argak 11 kilometroko ibilbidea gehitzen dio Parkearen luze-zabalerari, eta emaitza gune zabal ederra da, oinezko eta txirrindularientzako oso aproposa, urari lotutakoa, eta aisiari, kirolari, hezkuntzari eta topaketari eskainia. Hitz batez, ibaiak eta ibaiertzak berriz ere daude Eskualdeko biztanleen eskuetan.



Ibai-inguruneak finkatzearekin batera, ibai-ekosistemen babesa sustatu da eta, borren ondorioz, balako jarraitasun bat sortu da landare eta animalia espezieentzako. Aldi berean, elkarren artean lotuta gelditu dira ibaiarekin zerikusia duten arkitektura eta industria arloko baliabi-deak: zubiak, errotak, pilategiak, zentral elektrikoak, etab.

Ibai Parkearen bidez, Iruñerriak aintzat hartu du ibaiari eta ibaiertzei naturaren eta historiaren aldetik darien ondare-izaera ukazina; lehentasunez, zaindu beharrekoa.



Ibai Parkeko Informaziorako eta Sentsibilizatorako Zentroa
Atarrabiako Pilategian dago eta bisitariei erakusketak, ikus-entzunezkoak, tailerrak eta bisitaldi gidatuak eskaintzen dizkie, eraikinaren eta Iruñerriko Ibai Parkearen historiaren berri emateko.

Pilategia eta ingurunea arkeologia industrialaren adibide interesgarriak dira. Orreagako fraideen jabetzapean, irin-erota izan zen XII. mendetik aurrera. 1544an, eraikinari pila hidrauliko bat eta trapu-erota bat erantsi zitzaizkion. Gero, XIX. mendearen erdialdetik aurrera, pilategian paper-orea egin zen, trapu erabiliak baliatuta eta, geroago, pinu-egurra erabili. Garai hartakoak dira presa eta errekan behera kokatuta zegoen paper-lantegiraino ura eramaten zuen ubidea; ubidearen lehen tartea kontserbatu da. Horra hor, lantegiko tximiniarekin batera, iraganaren azken azarnak.



Sotoa

Pilategiaren historiaren berreraikuntza

Pilategiko hasierako errota eta mekanismoa berreraikita daude, trapauek jotzeko edo pilatzeko prozesua erakusteko. Urlasterrak mugiarazitako ardatz batek zurezko mazo lodiei eragiten zien, eta mazoek trapauek jo eta jo egiten zituzten, iragazgaitzeko eta gogorrago egiteko.

Solairu Nagusia

Iruñerriko Ibai Parkea
Ibaiaren oparia erakusketak Iruñerriko Ibai Parkea ezagutzeko aukera ematen du hainbat bitarteko erabilita: argibide-aulak, pantailak, bideoak eta maketak, guztiak ere oso aproposak herritarrek parkea era ludikoan ezagut dezaten. Ikus-entzunezkoen Aretoan ematen den proiektzioak, gainera, erakusketaren edukia osatzen du.

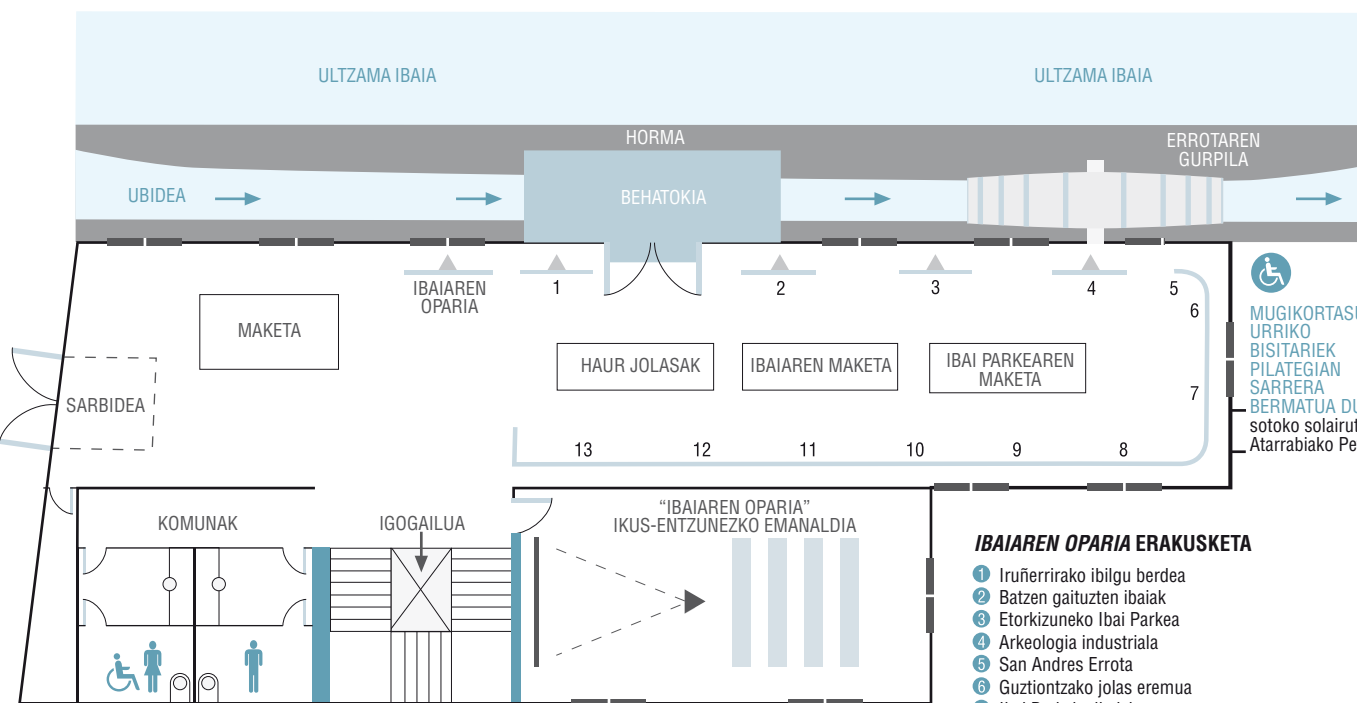

Lehen Solairua

Erabilera Anitzeko eta Erakusketak Aretoa

Ingurumenari begira interesa duten prestakuntza-jarduerak, tailerrak eta aldi baterako erakusketak egiten dira.

Ibaiaren Oparia erakusketak iraunkorra

Erakusketak Iruñerriko Ibai Parkea ezagutzeko aukera ematen digu; hau da, zer ibaiak osatzen duten; zer udalerrri dauden ibaiertzetan eta zer-nolako apustua egin duten udalerriek ibaiak bere onera ekartzeko. Azken finean, ekologiari, hirigintzari, gizarteari, heziketari eta ingurumenari begira balio asko dituen ibai gunearen iragana, oraina eta etorkizuna ezagutzeko parada da.



ATARRABIACO PILATEGIA SOLAIRU NAGUSIA

IBAIAREN OPARIA ERAKUSKETA

- 1 Iruñerriko ibilgu berdea
- 2 Batzen gaituzten ibaiak
- 3 Etorkezuneko Ibai Parkea
- 4 Arkeologia industrial
- 5 San Andres Errota
- 6 Guztiontzako jolas eremua
- 7 Ibai Parkeko ibaiak
- 8 Iragan ibaiaren inguruan
- 9 Ibaien kutsadura eta berreskurapena
- 10 Ibaiaren eta ibaiertzaren animaliak
- 11 Ibai bazterretako landareak
- 12 Iruñerriko parke bat
- 13 Etorkezunera begira

MUGIKORTASUN URRIKO BISITARIEK PILATEGIAN SARRERA BERMATUA DUTE sotoko solairutik, Atarrabiako Petri k.

3



Centro de Información y Sensibilización del Parque Fluvial Ibai Parkeko Informaziorako eta Sentsibilizatorako Zentroa

El Parque Fluvial de la Comarca

El Parque Fluvial de la Comarca, en las orillas de los ríos Arga, Ultzama y Elorz, es un corredor verde de 22 kilómetros que se extiende de noreste a suroeste, desde Sorauren e Irotz hasta Zizur Mayor. A su paso por Pamplona, el Arga suma a la extensión del Parque sus 11 km de recorrido sobre el término municipal, creando un amplio espacio accesible para peatones y ciclistas, ligado al agua y destinado al ocio, el deporte, la educación y el encuentro, que devuelve los cursos fluviales y sus riberas a los habitantes de la Comarca.

La consolidación del entorno de los ríos ha favorecido la preservación de los ecosistemas fluviales y la continuidad espacial de las especies vegetales y animales. Al tiempo, diseña un itinerario a través del rico patrimonio arquitectónico e industrial vinculado con el río: puentes, molinos, batanes, centrales hidroeléctricas, etc.

Con el Parque Fluvial, la Comarca reconoce a los ríos y su entorno su carácter de patrimonio natural e histórico irrenunciable y objeto prioritario de conservación.



El Batán de Villava, Centro de Sensibilización del Parque Fluvial

El Centro de Información y Sensibilización del Parque Fluvial, en el Batán de Villava, ofrece a los visitantes diferentes recursos expositivos, audiovisuales, talleres y visitas guiadas para conocer la historia del edificio y el Parque Fluvial de la Comarca.

El Batán y su entorno constituyen un interesante ejemplo de arqueología industrial. Propiedad de los monjes de Roncesvalles, fue molino harinero desde el siglo XII. En 1544, se ampliaron las instalaciones con un batán hidráulico o molino trapero. Desde mediados del siglo XIX, el batán se utilizó para la fabricación de pasta de papel a partir de tejidos usados y, más tarde, de madera de pino. De esta época datan la presa y el canal que daba servicio a la fábrica de papel situada aguas abajo y del que se conserva el primer tramo. Junto con la chimenea de la fábrica, son los últimos vestigios del complejo.



Planta Sótano

Reconstrucción de la historia del Batán

La reconstrucción de la rueda y el mecanismo original del batán reproducen el proceso tradicional de abatanado. Gruesos mazos de madera movidos por un eje activado a su vez por la corriente, golpeaban los paños para impermeabilizarlos y hacerlos más resistentes.

Planta Principal

El Parque Fluvial de la Comarca

La exposición El regalo del río permite conocer el Parque Fluvial de la Comarca mediante paneles informativos, pantallas, videos y maquetas que facilitan un acercamiento comprensivo y lúdico. En la Sala de Audiovisuales, una proyección completa el contenido de la exposición.

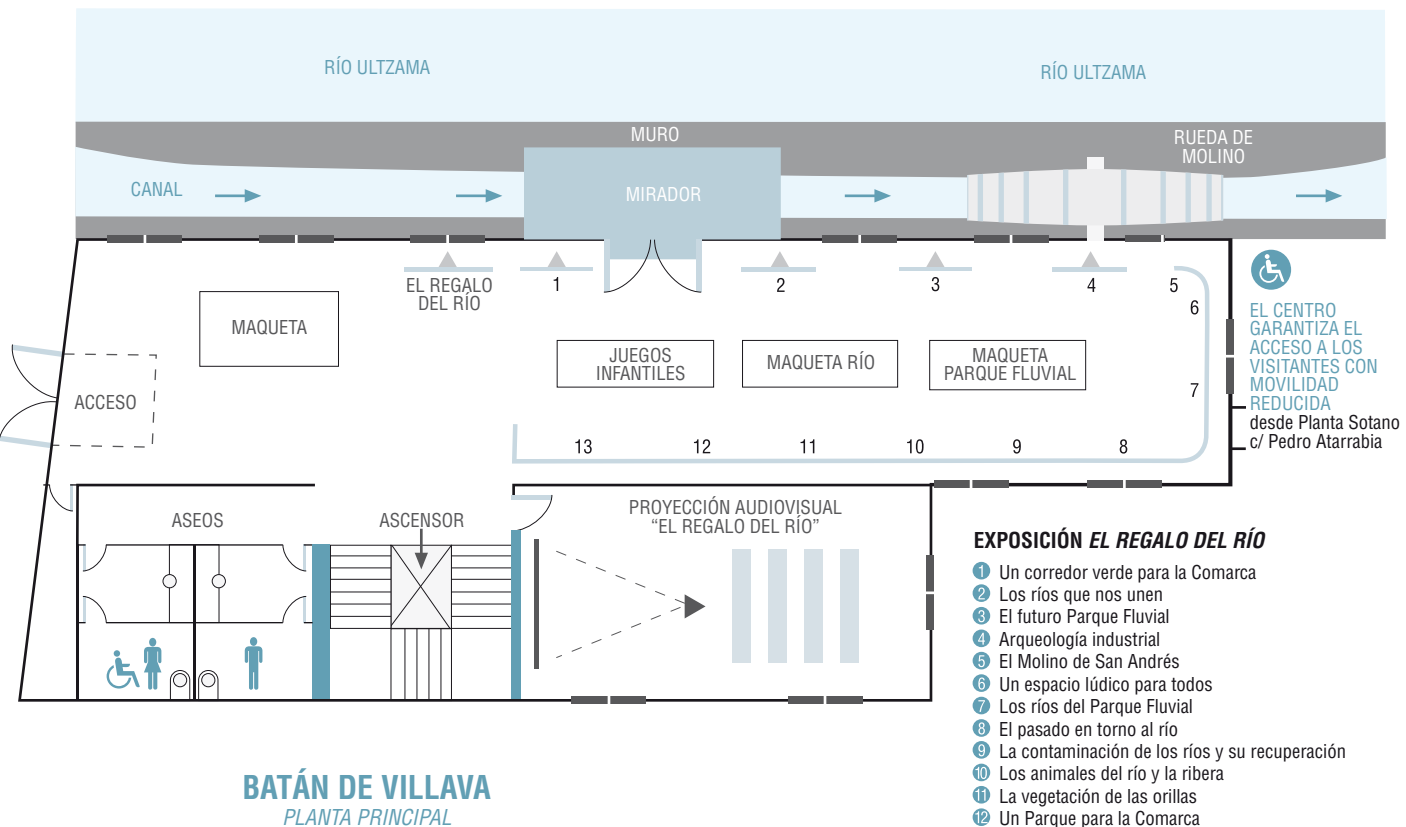
Planta Primera

Sala de Usos Múltiples y Exposiciones

Destinada a actividades formativas, talleres y exposiciones temporales de interés ambiental.

Exposición permanente El Regalo del Río

La exposición nos brinda la oportunidad de conocer el Parque Fluvial de la Comarca, los ríos que lo forman, los municipios de sus orillas y su apuesta por la recuperación de los cauces fluviales, el pasado, el presente y el futuro de un espacio en el que confluyen valores ecológicos, urbanísticos, sociales, educativos y ambientales.



EXPOSICIÓN EL REGALO DEL RÍO

- 1 Un corredor verde para la Comarca
- 2 Los ríos que nos unen
- 3 El futuro Parque Fluvial
- 4 Arqueología industrial
- 5 El Molino de San Andrés
- 6 Un espacio lúdico para todos
- 7 Los ríos del Parque Fluvial
- 8 El pasado en torno al río
- 9 La contaminación de los ríos y su recuperación
- 10 Los animales del río y la ribera
- 11 La vegetación de las orillas
- 12 Un Parque para la Comarca
- 13 Mirando al futuro

Cómo llegar /Nola iritsi



Batán de Villava Atarrabiako Pilategia
 c/Mayor, 64 31610 Villava
 Kale Nagusia, 64 31610 Atarrabia

HORARIO DE VISITAS

Sábados, domingos y festivos

Horario de verano:

(del último domingo de marzo al último sábado de octubre): de 11:00 a 14:00 h. y de 17:00 a 20:00 h.

Visitas guiadas: mañanas 12:00 y 13:00 h. y tardes 18:00 y 19:00 h.

Horario de invierno:

(del último domingo de octubre al último sábado de marzo): de 11:00 a 14:00 h.

Visitas guiadas: a las 12,00 y 13,00 h.

VISITAS ORGANIZADAS

Visitas concertadas de grupos de adultos y escolares previa reserva anticipada.

BISITA ORDUAK

Larunbat, igande eta jaiegunetan

Udako ordutegia:

(martxoaren azken igandetik urriaren azken larunbatera): 11:00etik 14:00etara eta 17:00etatik 20:00etara.

Bisita gidatuak: goizean, 12:00etan eta 13:00etan; arratsaldean, 18:00etan eta 19:00etan.

Neguko ordutegia:

(urriaren azken igandetik martxoaren azken larunbatera): 11:00etik 14:00etara.

Bisita gidatuak: 12:00etan eta 13:00etan.

BISITA ANTOLATUAK

Heldu eta ikasle taldeen bisita hitzartuak aurretik erreserbatu behar dira.

ENTRADA GRATUITA
SARRERA DOAN

901 502 503
www.mcp.es

